

ŽEMĖS SKLYPO RIBŲ PAŽENKLINIMO - PARODYMO AKTAS

2023-12-01 Nr. I
(data)

Vilnius

Sudarymo vieta

1. Žemės sklypo ribos nustatytos savininkui (esamam ar būsimam) ar naudotojui arba įgaliotam asmeniui:

Lietuvos Respublika a.k. 111105555

2. Žemės sklypo ribas nustatė ir riboženkliais paženklino (kval. paž. nr. 2M-M-2898),

(matininko, atlikusio žemės sklypo kadastrinius matavimus, vardas ir pavardė, kvalifikacijos pažymėjimo Nr.)

vadovaudamasis **2002.02 žemės sklypo planu M 1:500.**

(žemės sklypo formavimo teritorijų planavimo dokumento tipas, šį teritorijų planavimo dokumentą patvirtinusio viešojo administravimo subjekto administracinio sprendimo tipas, Nr. ir data; kiti dokumentai, kurių pagrindu atlikti žemės sklypo kadastriniai matavimai (žemės sklypo planas, abrisas, institucijų, atsakingų už žemės sklypų formavimo valstybinėje žemėje organizavimą, patvirtinti žemės sklypų planai, kiti geodeziniai ir kartografiniai duomenys), šių dokumentų parengimo data, dokumentus patvirtinusio viešojo administravimo subjekto administracinio sprendimo tipas, Nr. ir data)

3. Žemės sklypo adresas ir plotas, įregistruotas Nekilnojamojo turto registre / nurodytas teritorijų planavimo dokumente ar žemės valdos projekte: **Vilniaus m. Vilniaus m. Gedimino pr. 42, plotas : 0,4255 ha**

4. Nustatant žemės sklypo ribas, buvo kviešti dalyvauti ir dalyvavo: žemės sklypo savininkas (esamas arba būsimas) ar naudotojas arba įgaliotas asmuo ir suinteresuotieji asmenys – gretimų sklypų savininkai arba jų įgalioti asmenys, gretimos valstybinės ar savivaldybės žemės, pagal teritorijų planavimo dokumentą ar žemės valdos projektą nesuformuotos atskiru žemės sklypu, patikėtinis (-iai), taip pat sodininkų bendrijos pirmininkas, jeigu matuojamas žemės sklypas ribojasi su sodininkų bendrijos žeme (kviestiniai asmenys):

Eil. Nr.	Ženklinamo ir su juo besiribojančių žemės sklypų kadastro Nr., jei nesuteikta – žemės sklypo Nr. iš teritorijų planavimo dokumento	Žemės sklypo savininko (esamo arba būsimas) ar naudotojo arba įgalioto asmens ir suinteresuotųjų asmenų vardas pavardė / juridinio asmens ar kitos užsienio organizacijos pavadinimas, organizacijos atstovo vardas ir pavardė	Parašas, data	Įgaliojimo data, Nr.
1	0101/0040:0243	Lietuvos Respublika - Patikėjimo teisė: Nacionalinė žemės tarnyba prie AM Vilniaus m. skyrius LNTA		
2	-	Nacionalinė žemės tarnyba prie Vilniaus m. skyrius		

5. Žemės sklypo savininko (esamojo arba būsimosio) arba jo įgalioto asmens ir suinteresuotųjų asmenų – gretimų sklypų savininkų arba jų įgaliotų asmenų (išskyrus gretimų valstybinės žemės sklypų patikėtinius, sodininkų bendrijų pirmininkus) (kviestinių asmenų) pastabos bei įrašai apie atsisakymą pasirašyti ir apie neatvykusius asmenis:

6. Nustatant žemės sklypo ribas, žemės sklypo ribos paženklintos ☒ riboženkliais, iš kurių: panaudoti ankščiau įtvirtinti ☐ riboženkliai; įtvirtinti nauji ☐ riboženkliai; vietovėje rasti ☐ nestandartiniai riboženkliai pakcisti Riboženklių standartus, patvirtintus Nacionalinės žemės tarnybos prie Žemės ūkio ministerijos direktoriaus 2013 m. gruodžio 30 d. įsakymu Nr. 1P-1.3.-424, atitinkančiais riboženkliais. Ribos parodytos nežymint riboženkliais ten, kur jos nustatytos

12 m statinio plytelėmis

(išvardyti konkrečius natūralius ir dirbtinius žemės paviršiaus objektus)

7. Žemės sklypo savininkas (esamas arba būsimas) ar naudotojas arba įgaliotas asmuo įsipareigoja saugoti ir prižiūrėti riboženklus ir yra susipažinęs su Lietuvos Respublikos administracinių nusižengimų kodekso 112 straipsnio nuostatomis, t. y. nuolatinių žemėnaudos riboženklių sunaikinimas arba gadinimas užtraukia baudą nuo iki vieno šimto keturiasdešimt eurų

LMTA

(žemės sklypo savininko (esamo arba būsimo) ar naudotojo)

Matininkas

(vardas, pavardė)

ELEKTRONINIO DOKUMENTO METADUOMENYS	
Dokumento pavadinimas (antraštė)	Žemės sklypo ribų paženkinimo-parodymo aktas
Dokumento sudarytojas (-ai)	ūkio duomenų centras, matininkė, Valstybės įmonė Žemės
Dokumento registracijos data ir numeris	2023-12-01 Nr. 1
Dokumento lapų skaičius	2
Parašo paskirtis	Pasirašymas
Parašą sukūrusio asmens vardas, pavardė ir pareigos	matininkė
Sertifikatas išduotas	LT
Parašo sukūrimo data ir laikas	2024.01.10 11:05:03 (GMT+02:00)
Parašo formatas	PAdES
Laiko žymoje nurodytas laikas	2024.01.10 11:05:03 (GMT+02:00)
Informacija apie sertifikavimo paslaugų teikėją	RCSC IssuingCA, VI Registru centras - i.k. 124110246, LT
Sertifikato galiojimo laikas	Nuo 2023.01.06 09:15:53 iki 2025.01.05 09:15:53
Parašo paskirtis	Byla patikrinta
Parašą sukūrusio asmens vardas, pavardė ir pareigos	
Sertifikatas išduotas	2024.01.22 16:25:11 (GMT+02:00)
Parašo sukūrimo data ir laikas	PAdES
Parašo formatas	2024.01.22 16:25:11 (GMT+02:00)
Laiko žymoje nurodytas laikas	RCSC IssuingCA VI Registru centras - i.k. 124110246 LT
Informacija apie sertifikavimo paslaugų teikėją	Nuo 2022.05.09 10:02:57 iki 2024.05.08 10:02:57
Sertifikato galiojimo laikas	
Pagrindinio dokumento priedų skaičius	-
Pagrindinio dokumento priedai	-
Pagrindinio dokumento pridedamų dokumentų skaičius	-
Pridedami dokumentai	GeoMatininkas, versija 3.35
Programinės įrangos, kuria naudojantis sudarytas elektroninis dokumentas, pavadinimas	Atitinka specifikacijos keliamus reikalavimus.
Informacija apie elektroninio (-ių) parašo (-ų) tikrinimą (tikrinimo data)	Visi dokumente esantys elektroniniai parašai galioja (2024.02.21 12:53:08) Nuorašą suformavo 2024.02.21 12:53:08
Papildomi metaduomenys	

Valstybės įmonė Žemės ūkio duomenų centras

(įmonės pavadinimas)

kvalifikacijos pažymėjimo Nr. 2M-M-2898, Konstitucijos pr. 23 - 401 (A korpusas) Vilnius,
monika.marcinkevic@zude.lt, +370 61857417(matininko, atliekančio žemės sklypo kadastrinius matavimus, vardas ir pavardė, kvalifikacijos pažymėjimo Nr., individualios veiklos pažymos ar verslo liudijimo Nr., adresas,
el. paštas, telefono Nr.)

ŽEMĖS SKLYPO KADASTRO DUOMENYS

2024-01-16

(data)

Nr.

Vilnius

(sudarymo vieta)

Kadastro:	vietovė	Vilniaus m.				blokas				sklypas			
Žemės sklypo kadastro Nr.		0	1	0	1	0	0	4	0	0	2	4	3

Savivaldybė	Vilniaus m.
Seniūnija	
Gyvenamoji vietovė	Vilniaus m.
Gatvė, namo Nr.	Gedimino pr. 42

Pagrindinė žemės naudojimo paskirtis	Kita (žemės)
Žemės sklypo naudojimo būdas	

Duomenys apie žemės naudmenų plotus ir žemės sklypo kokybę

Žemės sklypo plotas, apskaičiuotas atlikus kadastrinius matavimus, (ha)												0.4255
Žemės naudmenų eksplikacija (ha)												
Žemės ūkio naudmenos				miškas	keliai	užstatyta teritorija	vandenys	Kita žemė				Nusausinta žemė (ha)
iš viso	ariama	sodai	pievos					želdiniai	pelkės	pažeista	nenaudojama	
-	-	-	-	-	-	0.4255	-	-	-	-	-	-
Žemės ūkio naudmenų našumo balas							40					

Duomenys apie Nekilnojamojo turto registre įregistruotus žemės sklypo savininkui priklausančius statinius

Eil. Nr.	Statinio pavadinimas	Statinio unikalus Nr.	Statinio pažymėjimas žemės sklypo plane
1	2	3	4
1	Tvora (neregistruotas statinys)		-
2	Transformatorinė (neregistruotas statinys)		-
3	Atraminė sienelė (neregistruotas statinys)		-
4	Konservatorija	1094-0084-4011	1C3/p

Duomenys apie Nekilnojamojo turto registre įregistruotų statinių savininkus, jei jie nesutampa su žemės sklypo savininku

Eil. Nr.	Statinio pavadinimas, savininko vardas ir pavardė	Statinio unikalus Nr.	Statinio pažymėjimas žemės sklypo plane
1	2	3	4
-	-	-	-



* 2 2 2 4 6 9 8 3 4 9 *

Matininkas, nustatęs kadastro duomenis

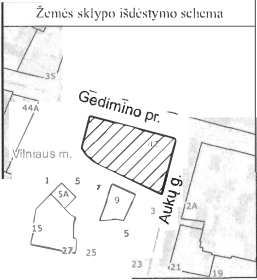
(parašas)

(vardas, pavardė)

ELEKTRONINIO DOKUMENTO METADUOMENYS	
Dokumento pavadinimas (antraštė)	Žemės sklypo kadastro duomenys
Dokumento sudarytojas (-ai)	, matininkė, Valstybės įmonė Žemės ūkio duomenų centras
Dokumento registracijos data ir numeris	2024.01.16 2
Dokumento lapų skaičius	
Parašo paskirtis	Pasirašymas
Parašą sukūrusio asmens vardas, pavardė ir pareigos	matininkė
Sertifikatas išduotas	2024.01.16 14:47:07 (GMT+02:00)
Parašo sukūrimo data ir laikas	PAdES
Parašo formatas	2024.01.16 14:47:07 (GMT+02:00)
Laiko žymoje nurodytas laikas	RCSC IssuingCA - VI Registru centras - i.k. 124110246 - LT
Informacija apie sertifikavimo paslaugų teikėją	Nuo 2023.01.06 09:15:53 iki 2025.01.05 09:15:53
Sertifikato galiojimo laikas	
Parašo paskirtis	Byla patikrinta
Parašą sukūrusio asmens vardas, pavardė ir pareigos	JVvresnioji kadastro specialistė
Sertifikatas išduotas	2024.01.22 16:25:28 (GMT+02:00)
Parašo sukūrimo data ir laikas	PAdES
Parašo formatas	2024.01.22 16:25:28 (GMT+02:00)
Laiko žymoje nurodytas laikas	RCSC IssuingCA - VI Registru centras - i.k. 124110246 - LT
Informacija apie sertifikavimo paslaugų teikėją	Nuo 2022.05.09 10:02:57 iki 2024.05.08 10:02:57
Sertifikato galiojimo laikas	
Pagrindinio dokumento priedų skaičius	-
Pagrindinio dokumento priedai	-
Pagrindinio dokumento pridedamų dokumentų skaičius	-
Pridedami dokumentai	GeoMatininkas, versija 3.35
Programinės įrangos, kuria naudojantis sudarytas elektroninis dokumentas, pavadinimas	Atitinka specifikacijos keliamus reikalavimus. Visi dokumente esantys elektroniniai parašai galioja (2024.02.21 12:53:08)
Informacija apie elektroninio (-ių) parašo (-ų) tikrinimą (tikrinimo data)	Nuorašą suformavo 2024.02.21 12:53:08
Papildomi metaduomenys	



* 2 2 2 4 6 9 8 4 3 1 *

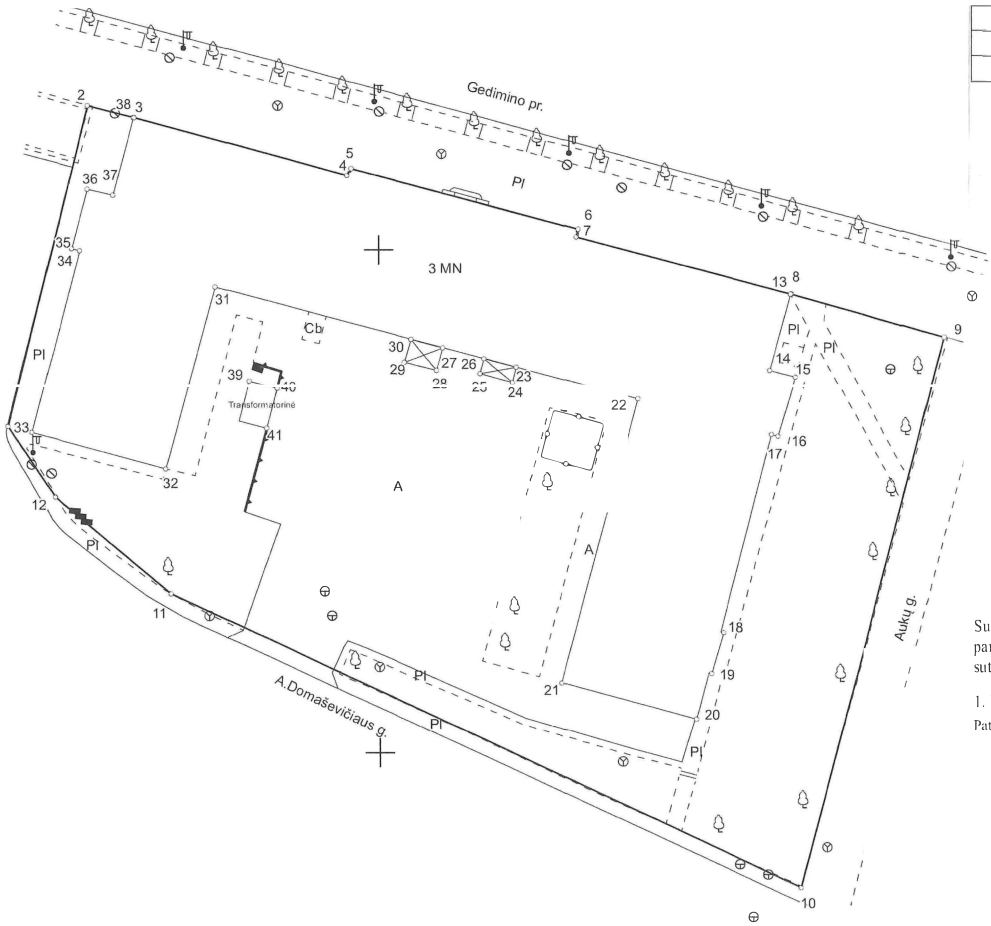


ŽEMĖS SKLYPO PLANAS M 1:500

Sklypo plotas 4255 m²

Kadastro:	vietovė
Žemės sklypo kadastro	
Savivaldybė	
Seniūnija	
Gyvenamoji vietovė	
Gatvė, namo Nr.	

Gretimybė	Gretimio žemės sklypo Nr.
1-2	
2-9	
9-10	
10-12-1	



Su pagal 2023 m. gruodžio mėn. parengtame žemės sklypo plane sutinku:

1. Lietuvos Respublika
Patikėjimo teisė: nyba pri

Linijų ilgiai

1-2	32.82
2-3	4.81
3-4	21.97
4-5	0.78
5-6	23.32
6-7	0.78
7-8	22.09
8-9	15.80
9-10	56.54
10-11	69.09
11-12	14.98
12-1	8.42

581800

581850

581900

ŽEMĖS SKLYPO PLANAS M 1:500

Žemės sklypo plotas 4255 m²

Žemės sklypo kadastro numeris:	kodas				blokas				sklypas			
	0	1	0	1	0	0	4	0	0	2	4	3

KOORDINAČIŲ ŽINIARAŠTIS

Koordinatinių sistema: LKS-94							
Taško Nr.	Kodas	X	Y	Taško Nr.	Kodas	X	Y
1	R	6062082.53	581813.14	36	NK	6062106.13	581821.08
2	R	6062114.37	581821.10	37	NK	6062105.51	581823.63
3	R	6062113.20	581825.77	38	NK	6062113.19	581825.70
4	R	6062107.37	581846.95	39	NK	6062086.98	581837.11
5	R	6062108.05	581847.34	40	NK	6062086.28	581839.85
6	R	6062102.02	581869.87	41	NK	6062082.28	581838.82
7	R	6062101.27	581869.66				
8	R	6062095.64	581891.02				
9	R	6062091.31	581906.22				
10	R	6062036.62	581891.87				
11	R	6062065.89	581829.29				
12	R	6062075.53	581817.82				
13	NK	6062095.63	581890.94				
14	NK	6062088.05	581888.89				
15	NK	6062087.35	581891.40				
16	NK	6062081.48	581889.66				
17	NK	6062081.66	581888.95				
18	NK	6062061.94	581884.24				
19	NK	6062057.85	581883.04				
20	NK	6062053.34	581881.52				
21	NK	6062056.97	581868.08				
22	NK	6062085.16	581875.72				
23	NK	6062088.37	581863.67				
24	NK	6062086.88	581863.27				
25	NK	6062087.76	581860.00				
26	NK	6062089.25	581860.39				
27	NK	6062090.34	581856.32				
28	NK	6062088.08	581855.71				
29	NK	6062088.91	581852.53				
30	NK	6062091.19	581853.14				
31	NK	6062096.37	581833.73				
32	NK	6062078.33	581828.79				
33	NK	6062081.94	581815.52				
34	NK	6062100.01	581820.33				
35	NK	6062100.22	581819.51				
Žemės sklypo centro koordinatės				Darbo LitPOS laikas			
Koordinatinių sistema		Koordinatės X/Y		Data	2023-12-01		
Valstybinė LKS-1994		X=6062078.61 Y=581860.42		Prisijungta	13:00		
				Atsijungta	14:00		
Žiniaraštį sudarė:				2M-M-2898		2023-12-01	
v. pavardė				kval. paž. nr.		parašas	data

Ištrauka iš Lietuvos Respublikos administracinių nusižengimų kodekso:
112 straipsnis. Nesiėmimas priemonių, skirtų sunaikintiems ar sugadintiems riboženkliais atkurti, kai jų
nesiima žemės savininkai ar kiti žemės naudotojai po to, kai jie raštu buvo įspėti tai padaryti, užtraukia baudą
nuo septyniadesimt iki vieno šimto keturiasdešimt eurų.



Duomenys apie žemės sklypo servitutą		
Eilės Nr.	Servituto kodas	Nekilnojamojo turto registre įrašyto ar teritorijų planavimo dokumento pavadinimas ir rūšis
-	-	-

ELEKTRONINIO DOKUMENTO METADUOMENYS	
Dokumento pavadinimas (antraštė)	Žemės sklypo planas
Dokumento sudarytojas (-ai)	matininkė, Valstybės įmonė Žemės ūkio duomenų centras
Dokumento registracijos data ir numeris	2023-12-01 2
Dokumento lapų skaičius	
Parašo paskirtis	Pasirašymas
Parašą sukūrusio asmens vardas, pavardė ir pareigos	, matininkė
Sertifikatas išduotas	LT
Parašo sukūrimo data ir laikas	2024.01.16 14:47:08 (GMT+02:00)
Parašo formatas	PAdES
Laiko žymoje nurodytas laikas	2024.01.16 14:47:08 (GMT+02:00)
Informacija apie sertifikavimo paslaugų teikėją	RCSC IssuingCA - VI Registru centras - i.k. 124110246 LT
Sertifikato galiojimo laikas	Nuo 2023.01.06 09:15:53 iki 2025.01.05 09:15:53
Parašo paskirtis	Byla patikrinta
Parašą sukūrusio asmens vardas, pavardė ir pareigos	Vvresnioji kadastro specialistė
Sertifikatas išduotas	2024.01.22 16:25:44 (GMT+02:00)
Parašo sukūrimo data ir laikas	PAdES
Parašo formatas	2024.01.22 16:25:44 (GMT+02:00)
Laiko žymoje nurodytas laikas	RCSC IssuingCA - VI Registru centras - i.k. 124110246 LT
Informacija apie sertifikavimo paslaugų teikėją	Nuo 2022.05.09 10:02:57 iki 2024.05.08 10:02:57
Sertifikato galiojimo laikas	
Pagrindinio dokumento priedų skaičius	
Pagrindinio dokumento priedai	
Pagrindinio dokumento pridedamų dokumentų skaičius	
Pridedami dokumentai	GeoMatininkas, versija 3.35
Programinės įrangos, kuria naudojantis sudarytas elektroninis dokumentas, pavadinimas	Atitinka specifikacijos keliamus reikalavimus.
Informacija apie elektroninio (-ių) parašo (-ų) tikrinimą (tikrinimo data)	Visi dokumente esantys elektroniniai parašai galioja (2024.02.21 12:53:09)
Papildomi metaduomenys	



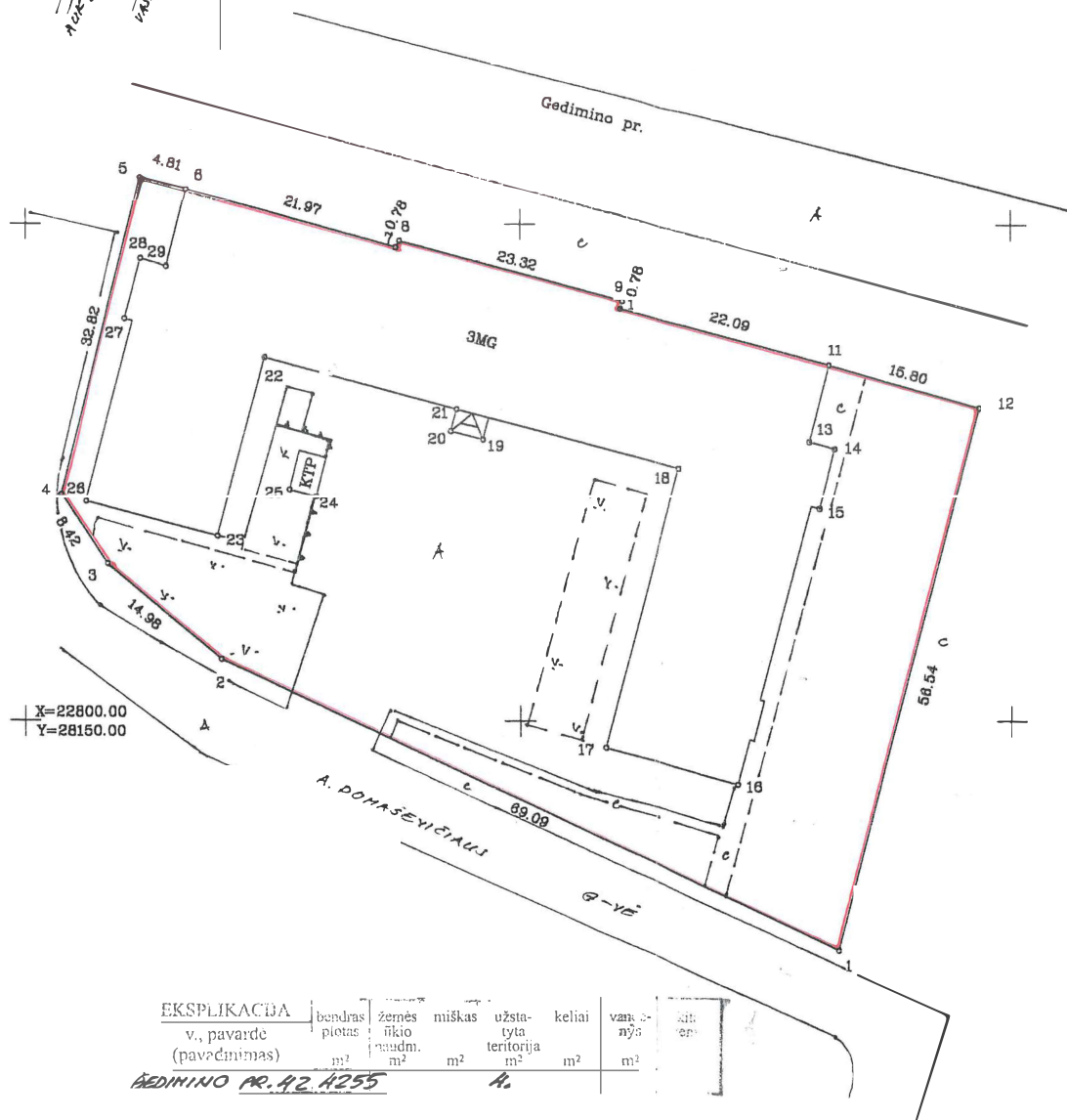
* 2 2 2 4 6 9 8 4 2 6 *

Sklypo išdėstymo schema



ŽEMĖS SKLYPO PLANAS M 1:500

Sklypo plotas 4255 m²



EKSPLIKACIJA

v., pavardė
(pavadinimas)

GEDIMINO PR. 42. 4255

bendras plotas	žemės ūkio plotas	miškas	užsta- tyta teritorija	keliai	van- d- nys	kit- os
m ²	m ²	m ²	m ²	m ²	m ²	
			4.			

Gatvė, namo Nr.
Kaimas (miestelis)
Seniūnija
Miestas (rajonas)
Apskritis
Kadastras: viastovė . .
Sklypo identifikacija
Gretimybė gretimoms sklypams

naudojimo tipas

v., pavardė
(pavadinimas)
Lietuvos Muzikos Akademija

VILNIAUS APS.
VILNIAUS M.

Patikrinęs: vyr. geodezininkas

Patvirtino: skyriaus ved. inž.

LICENCIJOS Nr. 123456789

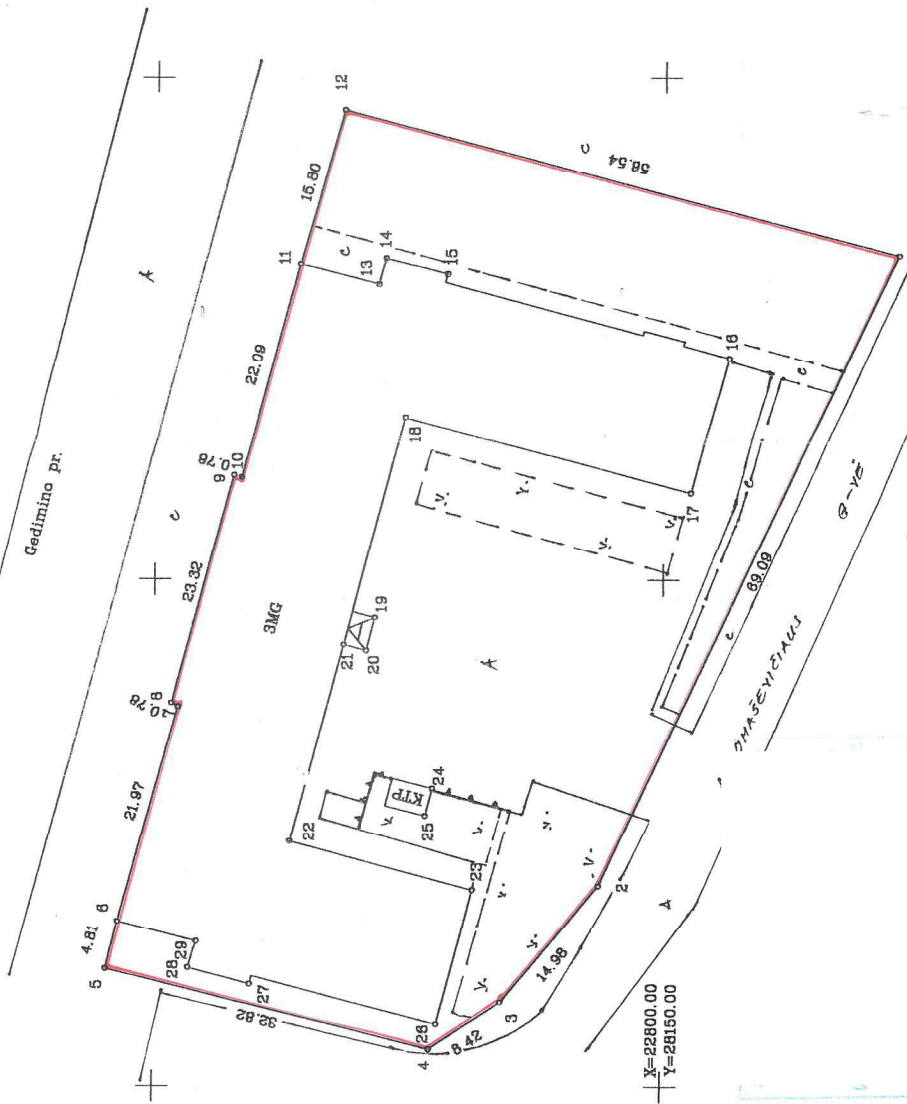
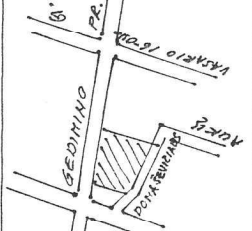
MIESTO INŽINIERIS

GA

pareigos
Pogr. vado
Atliko
Vykdymo

~~Sklypo~~ plotas 4255 m²

11



uzskaites kods	nosaukums	izstrādātāja teritorija	celiņi	var. c. m ² /s	at. ap.
1255	is. žemes pļauš. rīko pauzēm, m ²	m ²	uzstā- tyta m ²	m ²	
1255	V. pavarde (pavadiņas)				

Vardas, pavardė (pavadinimas) Lietuvos Muzikos Akademija-	sluoksnis (montas) kodas M35068
--	------------------------------------

[illegible]

VILNIAUS APSKRIEČIO VIEŠOJOJO ADMINISTRAČIA
VILNIAUS MIESTO ŽEMETVARKO SAVIŠTUS
SUDARYTA
Išėjimas

VILNIAUS APSKRITIES VIEŠINTOJO ADMINISTRACIJA
VILNIAUS MĖSTO ŽEMŲTVARKOS SKYRIUS

Patikrino; vyr geodezinir
Patvirtino; skyriaus vedė

LICENCIJOS NR.592 GALIOJA IKI 2005 03 01

MIESTO PLÉTROS DEPARTAMENTO
GAMYBINÉ GRUPÉ

pareigcs	
Pogr, vadovė	
Atliko	
Vykdytojas	

Sklypo plotas 4255 m²

Sklypo identifikatorius:

COORDINACIJŲ ŽINIARAŠTIS

Koordināciju sistēma				Wīnliava nr. vietnē			
Taika Nr.	Kodas	X	Y	Taika Nr.	Kodas	X	Y
1	R	22776.90	28232.39				
2	R	22806.20	28169.82				
3	R	22815.61	28158.33				
4	R	22822.82	28153.67				
5	R	22854.66	28161.61				
6	R	22853.49	28186.28				
7	R	22847.67	28187.47				
8	R	22840.34	28187.88				
9	R	22842.31	28210.39				
10	R	22841.56	28210.19				
11	R	22836.92	28231.55				
12	R	22831.59	28248.75				
13	NK	22828.19	28229.51				
14	NK	22827.50	28232.14				
15	NK	22821.42	28230.53				
16	NK	22793.62	28222.08				
17	NK	22797.34	28208.87				
18	NK	22826.48	28218.17				
19	NK	22828.38	28196.34				
20	NK	22829.22	28193.08				
21	NK	22831.43	28193.66				
22	NK	22836.58	28174.18				
23	NK	22816.60	28169.42				
24	NK	22822.80	28179.44				
25	NK	22823.30	28176.72				
26	NK	22822.11	28156.10				
27	NK	22840.48	28180.09				
28	NK	22840.55	28181.73				
29	NK	22845.74	28184.33				
				SKLĀPO CENTRO KOORDINĀTES			
Koordinātu sistēma				Koordinātes X/Y		Plāšēto nomenklatūra	
Sistēma, kuroja vykdīt mājavimā				X=22822.05 Y=28197.64		131-C	
Valstybinė LKS-1994							
Zīmārāštj sudarē							
				data			

47. ¹Šķērska īs Latvijas Administratīvo teritoriālo iedalījuma likuma 10. panta 1. daļā minētajā 47. straipnī. Pārvoju ņemot vērā, ka šāds noteikums ir spēkā, tas ir jāņem vērā, ja tas ir atbilstošs.

ELEKTRONINIO DOKUMENTO METADUOMENYS	
Dokumento pavadinimas (antraštė)	Žemės sklypo grafinė medžiaga: abrisai, brėžiniai, schemos ir kita
Dokumento sudarytojas (-ai)	matininkė, Valstybės įmonė Žemės ūkio duomenų centras
Dokumento registracijos data ir numeris	2023-11-13
Dokumento lapų skaičius	3
Parašo paskirtis	Pasirašymas
Parašą sukūrusio asmens vardas, pavardė ir pareigos	matininkė
Sertifikatas išduotas	LT
Parašo sukūrimo data ir laikas	2024.01.10 11:05:08 (GMT+02:00)
Parašo formatas	PAdES
Laiko žymoje nurodytas laikas	2024.01.10 11:05:08 (GMT+02:00)
Informacija apie sertifikavimo paslaugų teikėją	RCSC IssuingCA, VI Registru centras - i.k. 124110246, LT
Sertifikato galiojimo laikas	Nuo 2023.01.06 09:15:53 iki 2025.01.05 09:15:53
Parašo paskirtis	Byla patikrinta
Parašą sukūrusio asmens vardas, pavardė ir pareigos	Vyresnioji kadastro specialistė
Sertifikatas išduotas	LT
Parašo sukūrimo data ir laikas	2024.01.22 16:26:07 (GMT+02:00)
Parašo formatas	PAdES
Laiko žymoje nurodytas laikas	2024.01.22 16:26:07 (GMT+02:00)
Informacija apie sertifikavimo paslaugų teikėją	RCSC IssuingCA, VI Registru centras - i.k. 124110246, LT
Sertifikato galiojimo laikas	Nuo 2022.05.09 10:02:57 iki 2024.05.08 10:02:57
Pagrindinio dokumento priedų skaičius	-
Pagrindinio dokumento priedai	-
Pagrindinio dokumento pridedamų dokumentų skaičius	-
Pridedami dokumentai	-
Programinės įrangos, kuria naudojantis sudarytas elektroninis dokumentas, pavadinimas	GeoMatininkas, versija 3.35
Informacija apie elektroninio (-ių) parašo (-ų) tikrinimą (tikrinimo data)	Atitinka specifikacijos keliamus reikalavimus. Visi dokumente esantys elektroniniai parašai galioja (2024.02.21 12:53:11)
Papildomi metaduomenys	Nuorašą suformavo 2024.02.21 12:53:11



ŽEMĖS ŪKIO
DUOMENŲ
CENTRAS

**VALSTYBĖS ĮMONĖS ŽEMĖS ŪKIO DUOMENŲ CENTRO
ŽEMĖS TVARKYMO IR GEODEZIJOS DEPARTAMENTO
GEODEZIJOS, ŽEMĖTVARKOS IR TERITORIJŲ PLANAVIMO SKYRIUS**

Valstybės įmonė Žemės ūkio duomenų centras, Vinco Kudirkos g. 18-1, LT-03105 Vilnius

Įmonės k. 306205513, PVM m. k. LT100015583514

Duomenys kaupiami ir saugomi Juridinių asmenų registre

Tel. (8 5) 266 0620, E. pristatymas 306205513, el. p. info@zudc.lt, www.zudc.lt

Skyriaus kontaktai: Konstitucijos pr.23 (A korpusas), LT- 03105, Vilnius, tel.+370 620 25 782, el. p. geodezija@zudc.lt

Nacionalinė žemės tarnyba prie AM Vilniaus
m. skyrius

KVIETIMAS

**Į ŽEMĖS SKLYPO (KADASTRO NR. 0101/0040:0243), ESANČIO VILNIAUS M.,
GEDIMINO PR. 42
RIBŲ ŽENKLINIMĄ**

2023-11-20 Nr. **1S-16769**

Vadovaudamasis Lietuvos Respublikos nekilnojamojo turto kadastro nuostatų, patvirtintų Lietuvos Respublikos Vyriausybės 2002 m. balandžio 15 d. nutarimu Nr. 534, 32.1.1.2 papunkčiu, informuoju, kad **2023-12-01 13 val.** bus atliekamas žemės sklypo (**kadastro Nr. 0101/0040:0243**), esančio **Vilniaus m., Gedimino pr. 42** ribų ženklvinimas.

Kviečiame Jus, gretimo žemės sklypo savininką (patikėtinį, suinteresuotą asmenį), dalyvauti žemės sklypo (**kadastro Nr. 0101/0040:0243**) ribų ženklvinime.

Jei negalėsite dalyvauti ženklvinant žemės sklypo (**kadastro Nr. 0101/0040:0243**) ribas, turite pranešti apie savo neatvykimą likus ne mažiau kaip 2 dienoms iki darbų pradžios adresu: **valstybės įmonė Žemės ūkio duomenų centras**, Konstitucijos pr. 23A, Vilnius, LT-08105, el. p. geodezija@zudc.lt, el. pašto adresa:

Jums neatvykus ar neinformavus apie savo neatvykimą darbai bus tęsiami.

Matininkas

Įmonės direktoriaus 2022-12-20 d.
įsakymu Nr. Į-95 įgaliotas asmuo
A.V.



Kvietimas į ženklinimą



Mon 11/20/2023 3:08 PM

 KVIETIMAS_INSTITUCUOMS (...)

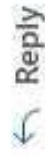
314 KB

Laba diena,
siunčiame kvietimą į ženklinimą.

Geodezijos, žemėtvarkos ir teritorijų planavimo skyrius



Valstybės įmonė Žemės ūkio duomenų centras
Konstitucijos pr. 23 (A korpusas), LT-08105 Vilnius
www.zudc.lt



Reply



Forward

**VALSTYBĖS ĮMONĖS ŽEMĖS ŪKIO DUOMENŲ CENTRO
ŽEMĖS TVARKYMO IR GEODEZIJOS DEPARTAMENTO
GEODEZIJOS, ŽEMĖTVARKOS IR TERITORIJŲ PLANAVIMO SKYRIUS**

Valstybės įmonė Žemės ūkio duomenų centras, Vinco Kudirkos g. 18-1, LT-03105 Vilnius
Įmonės k. 306205513, PVM m. k. LT100015583514

Duomenys kaupiami ir saugomi Juridinių asmenų registre
Tel. (8 5) 266 0620, E. pristatymas 306205513, el. p. info@zudc.lt, www.zudc.lt

Skyriaus kontaktai: Konstitucijos pr.23 (A korpusas), LT- 03105, Vilnius, tel.+370 620 25 782, el. p. geodezija@zudc.lt

Nacionalinė žemės tarnyba prie AM Vilniaus m. skyrius

2023-12-04 **1S-17872**

**DĖL ŽEMĖS SKLYPO RIBŲ PAŽENKLINIMO IR ŽEMĖS SKLYPO RIBŲ
PAŽENKLINIMO–PARODYMO AKTO BEI PLANO FRAGMENTO (IŠTRAUKOS)
PATEIKIMO**

Informuojame Jus, kad vadovaujantis Nekilnojamojo turto kadastro nuostatais, patvirtintais Lietuvos Respublikos Vyriausybės 2002 m. balandžio 15 d. nutarimu Nr. 534 „Dėl Lietuvos Respublikos nekilnojamojo turto kadastro nuostatų patvirtinimo“ (toliau – Nuostatai) ir Nekilnojamojo turto objektų kadastrinių matavimų ir kadastro duomenų surinkimo bei tikrinimo taisyklėmis, patvirtintomis Lietuvos Respublikos žemės ūkio ministro 2002 m. gruodžio 30 d. įsakymu Nr. 522 „Dėl nekilnojamojo turto objektų kadastrinių matavimų ir kadastro duomenų surinkimo bei tikslinimo taisyklių“

2023-12-04 buvo paženklintas žemės sklypas vietoje, esantis Naručio g. 10, Vilniaus m., žemės sklypo kadastro Nr. 0101/0072:0012.

2023-12-04 buvo paženklintas žemės sklypas vietoje, esantis Liudvinavo g. 47, Vilniaus m., žemės sklypo kadastro Nr. 0101/0076:0408.

2023-12-01 buvo paženklintas žemės sklypas vietoje, esantis Gedimino pr. 42, Vilniaus m., žemės sklypo kadastro Nr. 0101/0040:0243.

Vadovaujantis Nuostatų 32.1.1.3 papunkčiu, siunčiame Jums žemės sklypo ribų paženklinio–parodymo akto kopiją (pridedama) ir žemės sklypo plano fragmentą (ištrauką) (abu dokumentai pridedami), kuriuose yra nurodyti paženklinio metu nustatyti paženklintojo ir besiribojančio žemės sklypo ribų posūkio taškai, jų koordinatės valstybinėje koordinacių sistemoje ir šių žemės sklypų kadastro numeriai.

Informuojame Jus, kad pastabas dėl kadastrinių matavimų ir jų metu surašyto žemės sklypo ribų paženklinio–parodymo akto Jūs galite pateikti vykdytojui raštu adresu: Konstitucijos pr. 23A, Vilnius, LT-08105, el. p. geodezija@zudc.lt ne vėliau kaip per 30 dienų nuo žemės sklypo ribų paženklinio–parodymo akto kopijos ir žemės sklypo plano fragmento (ištraukos) gavimo.

Įmonės įgaliotas asmuo

PRANEŠIMAS



Mon 12/4/2023 5:14 PM

 pranešimas.doc
4 MB



Laba diena,

siunčiame pranešimą.

Pagarbiai

Geodezijos, žemėtvarkos ir teritorijų planavimo skyrius



Valstybės įmonė Žemės ūkio duomenų centras
Konstitucijos pr. 23 (A korpusas), LT-08105 Vilnius
www.zudc.lt



Reply



Forward

ELEKTRONINIO DOKUMENTO METADUOMENYS	
Dokumento pavadinimas (antraštė)	Kvietimas dalyvauti ženklinant žemės sklypo ribas
Dokumento sudarytojas (-ai)	ūkio duomenų centras matininkė, Valstybės įmonė Žemės
Dokumento registracijos data ir numeris	2023-11-13
Dokumento lapų skaičius	4
Parašo paskirtis	Pasirašymas
Parašą sukūrusio asmens vardas, pavardė ir pareigos	matininkė
Sertifikatas išduotas	LT
Parašo sukūrimo data ir laikas	2024.01.10 11:05:09 (GMT+02:00)
Parašo formatas	PAdES
Laiko žymoje nurodytas laikas	2024.01.10 11:05:09 (GMT+02:00)
Informacija apie sertifikavimo paslaugų teikėją	RCSC IssuingCA, VI Registru centras - i.k. 124110246, LT
Sertifikato galiojimo laikas	Nuo 2023.01.06 09:15:53 iki 2025.01.05 09:15:53
Parašo paskirtis	Byla patikrinta
Parašą sukūrusio asmens vardas, pavardė ir pareigos	Vyresnioji kadastro specialistė
Sertifikatas išduotas	LT
Parašo sukūrimo data ir laikas	2024.01.22 16:26:08 (GMT+02:00)
Parašo formatas	PAdES
Laiko žymoje nurodytas laikas	2024.01.22 16:26:08 (GMT+02:00)
Informacija apie sertifikavimo paslaugų teikėją	RCSC IssuingCA, VI Registru centras - i.k. 124110246, LT
Sertifikato galiojimo laikas	Nuo 2022.05.09 10:02:57 iki 2024.05.08 10:02:57
Pagrindinio dokumento priedų skaičius	-
Pagrindinio dokumento priedai	-
Pagrindinio dokumento pridedamų dokumentų skaičius	-
Pridedami dokumentai	-
Programinės įrangos, kuria naudojantis sudarytas elektroninis dokumentas, pavadinimas	GeoMatininkas, versija 3.35
Informacija apie elektroninio (-ių) parašo (-ų) tikrinimą (tikrinimo data)	Atitinka specifikacijos keliamus reikalavimus. Visi dokumente esantys elektroniniai parašai galioja (2024.02.21 12:53:11)
Papildomi metaduomenys	Nuorašą suformavo 2024.02.21 12:53:11



**KULTŪROS PAVELDO DEPARTAMENTAS
PRIE KULTŪROS MINISTERIJOS
VILNIAUS TERITORINIS SKYRIUS**

Valstybės įmonės Žemės ūkio duomenų centro
žemės tvarkymo ir geodezijos departamento
geodezijos, žemėtvarkos ir teritorijų planavimo skyriui
geodezija@zudc.lt

2023-12- Nr.
Į 2023-12-04 Prašymą

DĖL ŽEMĖS SKLYPO KADASTRINIŲ MATAVIMŲ DERINIMO

Kultūros paveldo departamento prie Kultūros ministerijos Vilniaus teritorinis skyrius patikrino pateiktą žemės sklypo (kad. Nr. 0101/0400:0243) 0,4255 ha ploto, esančio Gedimino pr. 42, Vilniaus m. sav., Vilniaus apskr., planą (derinimo Nr. T-265).

Informuojame, kad žemės sklypas patenka į Kultūros vertybių registre registruotų nekilnojamojo kultūros paveldo vietovių *Vilniaus miesto istorinė dalis vad. Naujamiesčiu* (unikalus kodas Kultūros vertybių registre 33653), *Vilniaus senojo miesto ir priemiesčių archeologinė vietovė* (unikalus kodas Kultūros vertybių registre 25504) teritorijas ir *Vilniaus senamiesčio* (unikalus kodas Kultūros vertybių registre 16073) vizualinės apsaugos pozonio teritoriją. Žemės sklypui taikomi paveldosaugos reikalavimai – V skyriaus, pirmo skirsnio apribojimai, nustatyti Lietuvos Respublikos specialiųjų žemės naudojimo sąlygų įstatymu Nr. XIII-2166, žemės judinimo vietose privalomi archeologiniai tyrimai.

Visa minėtų objektų apskaitos dokumentacija yra Kultūros vertybių registro duomenų bazėje <https://kvr.kpd.lt/>.

DETALŪS METADUOMENYS	
Dokumento sudarytojas (-ai)	Kultūros paveldo departamentas prie Kultūros ministerijos 188692688, Šnipiškių g. 3, LT-09309 Vilnius
Dokumento pavadinimas (antraštė)	KPD Gedimino pr. 42, Vilnius KADASTRINIAI MATAVIMAI GEDIMINO PR. 42 VILNIUS
Dokumento registracijos data ir numeris	2023-12-22 Nr. (12.53-V E)2V-3203
Dokumento gavimo data ir dokumento gavimo registracijos numeris	–
Dokumento specifikacijos identifikavimo žymuo	ADOC-V1.0
Parašo paskirtis	Pasirašymas
Parašą sukūrusio asmens vardas, pavardė ir pareigos	Vilniaus teritorinis skyrius
Sertifikatas išduotas	
Parašo sukūrimo data ir laikas	2023-12-22 16:54:50 (GMT+02:00)
Parašo formatas	XAdES-T
Laiko žymoje nurodytas laikas	2023-12-22 16:55:01 (GMT+02:00)
Informacija apie sertifikavimo paslaugų teikėją	EID-SK 2016, AS Sertifitseerimiskeskus EE
Sertifikato galiojimo laikas	2022-12-29 22:31:20 – 2027-12-28 23:59:59
Informacija apie būdus, naudotus metaduomenų vientisumui užtikrinti	"Registravimas" paskirties metaduomenų vientisumas užtikrintas naudojant "RCSC IssuingCA, VI Registru centras - i.k. 124110246 LT" išduotą sertifikatą "DBSIS, Informatikos ir ryšių departamentas prie Lietuvos Respublikos vidaus reikalų ministerijos, į.k.188774822 LT", sertifikatas galioja nuo 2022-05-19 16:48:06 iki 2025-05-18 16:48:06
Pagrindinio dokumento priedų skaičius	–
Pagrindinio dokumento pridedamų dokumentų skaičius	–
Pridedamo dokumento sudarytojas (-ai)	–
Pridedamo dokumento pavadinimas (antraštė)	–
Pridedamo dokumento registracijos data ir numeris	–
Programinės įrangos, kuria naudojantis sudarytas elektroninis dokumentas, pavadinimas	DBSIS, versija 3.5.74.6
Informacija apie elektroninio dokumento ir elektroninio (-ių) parašo (-ų) tikrinimą (tikrinimo data)	Atitinka specifikacijos keliamus reikalavimus. Visi dokumente esantys elektroniniai parašai galioja (2023-12-22 21:20:00)
Paieškos nuoroda	–
Papildomi metaduomenys	Nuorašą suformavo 2023-12-22 21:20:01 DBSIS

ELEKTRONINIO DOKUMENTO METADUOMENYS	
Dokumento pavadinimas (antraštė)	Kultūros vertybių apsaugos departamento raštas
Dokumento sudarytojas (-ai)	matininkė, Valstybės įmonė Žemės ūkio duomenų centras
Dokumento registracijos data ir numeris	2023-12-22
Dokumento lapų skaičius	2
Parašo paskirtis	Pasirašymas
Parašą sukūrusio asmens vardas, pavardė ir pareigos	matininkė
Sertifikatas išduotas	LT
Parašo sukūrimo data ir laikas	2024.01.10 11:05:10 (GMT+02:00)
Parašo formatas	PAdES
Laiko žymoje nurodytas laikas	2024.01.10 11:05:10 (GMT+02:00)
Informacija apie sertifikavimo paslaugų teikėją	RCSC IssuingCA, VI Registru centras - i.k. 124110246, LT
Sertifikato galiojimo laikas	Nuo 2023.01.06 09:15:53 iki 2025.01.05 09:15:53
Parašo paskirtis	Byla patikrinta
Parašą sukūrusio asmens vardas, pavardė ir pareigos	vėresnioji kadastro specialistė
Sertifikatas išduotas	LT
Parašo sukūrimo data ir laikas	2024.01.22 16:26:09 (GMT+02:00)
Parašo formatas	PAdES
Laiko žymoje nurodytas laikas	2024.01.22 16:26:09 (GMT+02:00)
Informacija apie sertifikavimo paslaugų teikėją	RCSC IssuingCA, VI Registru centras - i.k. 124110246, LT
Sertifikato galiojimo laikas	Nuo 2022.05.09 10:02:57 iki 2024.05.08 10:02:57
Pagrindinio dokumento priedų skaičius	-
Pagrindinio dokumento priedai	-
Pagrindinio dokumento pridedamų dokumentų skaičius	-
Pridedami dokumentai	-
Programinės įrangos, kuria naudojantis sudarytas elektroninis dokumentas, pavadinimas	GeoMatininkas, versija 3.35
Informacija apie elektroninio (-ių) parašo (-ų) tikrinimą (tikrinimo data)	Atitinka specifikacijos keliamus reikalavimus. Visi dokumente esantys elektroniniai parašai galioja (2024.02.21 12:53:11)
Papildomi metaduomenys	Nuorašą suformavo 2024.02.21 12:53:11



VALSTYBĖS ĮMONĖ REGISTRŲ CENTRAS

Pareiškėjas (-ai):
Valstybės įmonė Žemės ūkio duomenų
centras

Į 2024-01-10 Nr. 38180665

**NEKILNOJAMOJO TURTO KADASTRO TVARKYTOJO SPRENDIMAS
DĖL ŽEMĖS SKLYPO KADASTRO DUOMENŲ BYLOS NETINKAMUMO KADASTRO
DUOMENIMS PAKEISTI NEKILNOJAMOJO TURTO KADASTRE**

Išnagrinėjus Jūsų 2024-01-10 prašymą (valstybės įmonės Registrų centro Paslaugų apskaitos sistemoje prašymas 2024-01-10 įregistruotas Nr. 38180665) Lietuvos Respublikos nekilnojamojo turto kadastro nuostatų, patvirtintų Lietuvos Respublikos Vyriausybės 2002 m. balandžio 15 d. nutarimu Nr. 534 „Dėl Lietuvos Respublikos nekilnojamojo turto kadastro nuostatų patvirtinimo“ (toliau – Nuostatai), 65 ir 88-93 punktuose nustatyta tvarka patikrinti kartu su prašymu Nekilnojamojo turto registro posistemėje „GeoMatininkas“ pateiktą žemės sklypo kadastro duomenų bylą, nuspręsta, kad 2023-11-13 žemės sklypo, kadastro Nr. 0101/0040:243, esančio adresu Vilnius, Gedimino pr. 42, kadastro duomenų byla dėl šiame sprendime nurodytų trūkumų yra netinkama žemės sklypo kadastro duomenims pakeisti Nekilnojamojo turto kadastre:

1. Žemės sklypo kadastro duomenų forma neatitinka Nuostatų 56 punkto reikalavimų, t. y. žemės sklypo kadastro duomenų formoje nurodyti ne visi duomenys apie žemės sklypo plane sutartiniais ženklais įbraižytus statinius.

Sprendimo priėmimo pagrindas: Lietuvos Respublikos nekilnojamojo turto kadastro įstatymo 14 straipsnio 4 punktas; Nuostatų 65¹ punktas; Nekilnojamojo daikto kadastro duomenų bylos tikrinimo valstybės įmonėje Registrų centre taisyklių, patvirtintų Nacionalinės žemės tarnybos prie Žemės ūkio ministerijos direktoriaus 2012 m. birželio 29 d. įsakymu Nr. 1P-(1.3.)-224, 4 punktas, 6.2 papunktis.

Sprendimas Lietuvos Respublikos nekilnojamojo turto kadastro įstatymo 15 straipsnio 1 dalyje ir Lietuvos Respublikos nekilnojamojo turto registro įstatymo 9 straipsnio 1–3 dalyse nustatyta tvarka per vieną mėnesį nuo sprendimo priėmimo dienos gali būti skundžiamas Nekilnojamojo turto registro tvarkytojo ginčų nagrinėjimo komisijai (Lvivo g. 25-101, 09320 Vilnius) išankstinio ginčų nagrinėjimo ne teismo tvarka. Nekilnojamojo turto registro tvarkytojo ginčų nagrinėjimo komisijai paduoto skundo forma ir turinys turi atitikti Lietuvos Respublikos administracinių bylų teisenos įstatymo 24 straipsnyje nustatytus reikalavimus.

DETALŪS METADUOMENYS	
Dokumento sudarytojas (-ai)	Valstybės įmonė Registrų Centras
Dokumento pavadinimas (antraštė)	Nekilnojamojo turto kadastro tvarkytojo sprendimas dėl žemės sklypo kadastro duomenų bylos netinkamumo kadastro duomenims pakeisti nekilnojamojo turto kadastre
Dokumento registracijos data ir numeris	2024-01-16 Nr. SPR6-1843 (14.2 E)
Dokumento gavimo data ir dokumento gavimo registracijos numeris	-
Dokumento specifikacijos identifikavimo žymuo	ADOC-V1.0
Parašo paskirtis	Pasirašymas
Parašą sukūrusio asmens vardas, pavardė ir pareigos	Vyresnioji kadastro specialistė
Parašo sukūrimo data ir laikas	2024-01-16 10:36
Parašo formatas	Trumpalaikio galiojimo (XAdES-T)
Laiko žymoje nurodytas laikas	2024-01-16 10:37
Informacija apie sertifikavimo paslaugų teikėją	RCSC IssuingCA
Sertifikato galiojimo laikas	2022-05-09 10:02 - 2024-05-08 10:02
Parašo paskirtis	Pasirašymas
Parašą sukūrusio asmens vardas, pavardė ir pareigos	
Parašo sukūrimo data ir laikas	2024-01-16 14:00
Parašo formatas	Trumpalaikio galiojimo (XAdES-T)
Laiko žymoje nurodytas laikas	2024-01-16 14:00
Informacija apie sertifikavimo paslaugų teikėją	RCSC IssuingCA
Sertifikato galiojimo laikas	2024-01-02 15:59 - 2026-01-01 15:59
Informacija apie būdus, naudotus metaduomenų vientisumui užtikrinti	-
Pagrindinio dokumento priedų skaičius	0
Pagrindinio dokumento pridedamų dokumentų skaičius	0
Programinės įrangos, kuria naudojantis sudarytas elektroninis dokumentas, pavadinimas	Elpako v.20240104.4
Informacija apie elektroninio dokumento ir elektroninio (-ių) parašo (-ų) tikrinimą (tikrinimo data)	Tikrinant dokumentą nenustatyta jokių klaidų (2024-01-16)
Elektroninio dokumento nuorašo atspausdinimo data ir ją atspausdinęs darbuotojas	2024-01-16 nuorašą suformavc
Paieškos nuoroda	-
Papildomi metaduomenys	-

Nuorašas filtras

2024-01-16

ELEKTRONINIO DOKUMENTO METADUOMENYS	
Dokumento pavadinimas (antraštė)	Kadastro tvarkytojo sprendimas
Dokumento sudarytojas (-ai)	Įmonė Registrų centras yresnioji kadastro specialistė, Valstybės
Dokumento registracijos data ir numeris	2024-01-15 Nr. SPR6-1843(14.2E)
Dokumento lapų skaičius	2
Parašo paskirtis	Patikros suderinimas
Parašą sukūrusio asmens vardas, pavardė ir pareigos	Įmonė Registrų centras yresnioji kadastro specialistė, Valstybės
Sertifikatas išduotas	Valstybės įmonė Registrų centras
Parašo sukūrimo data ir laikas	2024-01-16 14:40:04
Parašo formatas	PAdES
Laiko žymoje nurodytas laikas	2024-01-16 14:40:04
Pagrindinio dokumento pridedamų dokumentų skaičius	-
Pridedami dokumentai	-
Programinės įrangos, kuria naudojantis sudarytas elektroninis dokumentas, pavadinimas	GeoMatininkas, versija 3.35
Informacija apie elektroninio (-ių) parašo (-ų) tikrinimą (tikrinimo data)	Atitinka specifikacijos keliamus reikalavimus. Visi dokumente esantys elektroniniai parašai galioja (2024.01.16 14:45:16)
Papildomi metaduomenys	Nuoraša suformavo 2024.01.16 14:45:16

ELEKTRONINIO DOKUMENTO METADUOMENYS	
Dokumento pavadinimas (antraštė)	Kadastro tvarkytojo sprendimas
Dokumento sudarytojas (-ai)	matininkė, Valstybės įmonė Žemės ūkio duomenų centras
Dokumento registracijos data ir numeris	2024-01-15 Nr. SPR6-1843(14.2 E)
Dokumento lapų skaičius	3
Parašo paskirtis	Pasirašymas
Parašą sukūrusio asmens vardas, pavardė ir pareigos	matininkė, Valstybės įmonė Žemės ūkio duomenų centras
Sertifikatas išduotas	Valstybės įmonė Žemės ūkio duomenų centras
Parašo sukūrimo data ir laikas	2024-01-16 14:47:23
Parašo formatas	PAdES
Laiko žymoje nurodytas laikas	2024-01-16 14:47:23
Parašo paskirtis	Patikros suderinimas
Parašą sukūrusio asmens vardas, pavardė ir pareigos	Vyresnioji kadastro specialistė, Valstybės įmonė Registrų centras
Sertifikatas išduotas	Valstybės įmonė Registrų centras
Parašo sukūrimo data ir laikas	2024-01-22 16:26:38
Parašo formatas	PAdES
Laiko žymoje nurodytas laikas	2024-01-22 16:26:38
Pagrindinio dokumento pridedamų dokumentų skaičius	-
Pridedami dokumentai	-
Programinės įrangos, kuria naudojantis sudarytas elektroninis dokumentas, pavadinimas	GeoMatininkas, versija 3.35
Informacija apie elektroninio (-ių) parašo (-ų) tikrinimą (tikrinimo data)	Atitinka specifikacijos keliamus reikalavimus. Visi dokumente esantys elektroniniai parašai galioja (2024.02.21 12:53:12)
Papildomi metaduomenys	Nuorašą suformavo 2024.02.21 12:53:12



VALSTYBĖS ĮMONĖ REGISTRŲ CENTRAS

Pareiškėjas (-ai):

Valstybės įmonė Žemės ūkio duomenų
centras

Į 2024-01-16

Nr. 38243055

**NEKILNOJAMOJO TURTO KADASTRO TVARKYTOJO SPRENDIMAS
DĖL ŽEMĖS SKLYPO KADASTRO DUOMENŲ BYLOS TINKAMUMO KADASTRO
DUOMENIMS PAKEISTI NEKILNOJAMOJO TURTO KADASTRE**

Išnagrinėjus Jūsų 2024-01-16 prašymą (valstybės įmonės Registrų centro Paslaugų apskaitos sistemoje prašymas 2024-01-16 įregistruotas Nr. 38243055) Lietuvos Respublikos nekilnojamojo turto kadastro nuostatų, patvirtintų Lietuvos Respublikos Vyriausybės 2002 m. balandžio 15 d. nutarimu Nr. 534 „Dėl Lietuvos Respublikos nekilnojamojo turto kadastro nuostatų patvirtinimo“ (toliau – Nuostatai), 65 ir 88-93 punktuose nustatyta tvarka patikrinti kartu su prašymu Nekilnojamojo turto registro posistemėje „GeoMatininkas“ pateiktą žemės sklypo kadastro duomenų bylą, nuspręsta, kad 2024-01-16 žemės sklypo, kadastro Nr. 0101/0040:243, esančio adresu Vilnius, Gedimino pr. 42, kadastro duomenų byla yra tinkama žemės sklypo kadastro duomenims pakeisti Nekilnojamojo turto kadastre.

Šio žemės sklypo kadastro duomenys Nekilnojamojo turto kadastre pateiktos žemės sklypo kadastro duomenų bylos pagrindu bus pakeisti Nekilnojamojo turto kadastro tvarkytojui gavus žemės sklypo savininko (patikėtinio) ar jo teisės aktų nustatyta tvarka įgalioto asmens prašymą pakeisti žemės sklypo kadastro duomenis.

Sprendimo priėmimo pagrindas: Nuostatų 65¹ punktas; Nekilnojamojo daikto kadastro duomenų bylos tikrinimo valstybės įmonėje Registrų centre taisyklių, patvirtintų Nacionalinės žemės tarnybos prie Žemės ūkio ministerijos direktoriaus 2012 m. birželio 29 d. įsakymu Nr. 1P-(1.3.)-224, 6.1 papunktis.

Sprendimas Lietuvos Respublikos nekilnojamojo turto kadastro įstatymo 15 straipsnio 1 dalyje ir Lietuvos Respublikos nekilnojamojo turto registro įstatymo 9 straipsnio 1–3 dalyse nustatyta tvarka per vieną mėnesį nuo sprendimo priėmimo dienos gali būti skundžiamas Nekilnojamojo turto registro tvarkytojo ginčų nagrinėjimo komisijai (Lvivo g. 25-101, 09320 Vilnius) išankstinio ginčų nagrinėjimo ne teismo tvarka. Nekilnojamojo turto registro tvarkytojo ginčų nagrinėjimo komisijai paduoto skundo forma ir turinys turi atitikti Lietuvos Respublikos administracinių bylų teisenos įstatymo 24 straipsnyje nustatytus reikalavimus.

DETALŪS METADUOMENYS	
Dokumento sudarytojas (-ai)	Valstybės įmonė Registrų Centras
Dokumento pavadinimas (antraštė)	Nekilnojamojo turto kadastro tvarkytojo sprendimas dėl žemės sklypo kadastro duomenų bylos tinkamumo kadastro duomenims pakeisti nekilnojamojo turto kadastre.
Dokumento registracijos data ir numeris	2024-01-22 Nr. SPR6-2619 (14.2 E)
Dokumento gavimo data ir dokumento gavimo registracijos numeris	-
Dokumento specifikacijos identifikavimo žymuo	ADOC-V1.0
Parašo paskirtis	Pasirašymas
Parašą sukūrusio asmens vardas, pavardė ir pareigos	Vyresnioji kadastro specialistė
Parašo sukūrimo data ir laikas	2024-01-22 14:22
Parašo formatas	Trumpalaikio galiojimo (XAdES-T)
Laiko žymoje nurodytas laikas	2024-01-22 14:22
Informacija apie sertifikavimo paslaugų teikėją	RCSC IssuingCA
Sertifikato galiojimo laikas	2022-05-09 10:02 - 2024-05-08 10:02
Parašo paskirtis	Pasirašymas
Parašą sukūrusio asmens vardas, pavardė ir pareigos	Vyresnioji kadastro ekspertė
Parašo sukūrimo data ir laikas	2024-01-22 15:13
Parašo formatas	Trumpalaikio galiojimo (XAdES-T)
Laiko žymoje nurodytas laikas	2024-01-22 15:13
Informacija apie sertifikavimo paslaugų teikėją	RCSC IssuingCA
Sertifikato galiojimo laikas	2024-01-02 15:59 - 2026-01-01 15:59
Informacija apie būdus, naudotus metaduomenų vientisumui užtikrinti	-
Pagrindinio dokumento priedų skaičius	0
Pagrindinio dokumento pridedamų dokumentų skaičius	0
Programinės įrangos, kuria naudojantis sudarytas elektroninis dokumentas, pavadinimas	Elpako v.20240104.4
Informacija apie elektroninio dokumento ir elektroninio (-ių) parašo (-ų) tikrinimą (tikrinimo data)	Tikrinant dokumentą nenustatyta jokių klaidų (2024-01-22)
Elektroninio dokumento nuorašo atspausdinimo data ir ją atspausdinęs darbuotojas	2024-01-22 nuorašą suformavo
Paieškos nuoroda	-
Papildomi metaduomenys	-

Nuorašas tikras
Vyresnioji kadastro specialistė

2024-01-22

ELEKTRONINIO DOKUMENTO METADUOMENYS	
Dokumento pavadinimas (antraštė)	Kadastro tvarkytojo sprendimas
Dokumento sudarytojas (-ai)	✓yresnioji kadastro specialistė, Valstybės įmonė Registrų centras
Dokumento registracijos data ir numeris	2024-01-19 Nr. SPR6-2619(14.2E)
Dokumento lapų skaičius	2
Parašo paskirtis	Patikros suderinimas
Parašą sukūrusio asmens vardas, pavardė ir pareigos	✓yresnioji kadastro specialistė, Valstybės įmonė Registrų centras
Sertifikatas išduotas	Valstybės įmonė Registrų centras
Parašo sukūrimo data ir laikas	2024-01-22 16:26:54
Parašo formatas	PAdES
Laiko žymoje nurodytas laikas	2024-01-22 16:26:54
Parašo paskirtis	Įrašyta į NTK
Parašą sukūrusio asmens vardas, pavardė ir pareigos	✓yresnioji kadastro specialistė, Valstybės įmonė Registrų centras
Sertifikatas išduotas	✓alstybės įmonė Registrų centras
Parašo sukūrimo data ir laikas	2024-01-22 16:27:11
Parašo formatas	PAdES
Laiko žymoje nurodytas laikas	2024-01-22 16:27:11
Pagrindinio dokumento pridedamų dokumentų skaičius	-
Pridedami dokumentai	-
Programinės įrangos, kuria naudojantis sudarytas elektroninis dokumentas, pavadinimas	GeoMatininkas, versija 3.35
Informacija apie elektroninio (-ių) parašo (-ų) tikrinimą (tikrinimo data)	Atitinka specifikacijos keliamus reikalavimus. Visi dokumente esantys elektroniniai parašai galioja (2024.02.21 12:53:13)
Papildomi metaduomenys	Nuorašą suformavo 2024.02.21 12:53:13